

**УТВЕРЖДАЮ**

Директор ГПОУ ЯО «Ярославский колледж управления и профессиональных технологий»

(М.В. Цветаева)

«29» сентября 2020 г.

М.П.

**СОГЛАСОВАНО**

Начальник Центра ДиТН ПБДД  
ГИБДД УМВД России по ЯО

(О.С. Виноградов)

«20» сентября 2020 г.



**СОГЛАСОВАНО**

Директор Департамента  
образования Ярославской области

(И.В. Лобода)

«07» октября 2020 г.

М.П.



**ПАСПОРТ**

дорожной безопасности

**ГПОУ ЯО Ярославский колледж управления  
и профессиональных технологий**

г. Ярославль  
2020 г.

## СОДЕРЖАНИЕ

№ п/п	№ раздела	Наименование раздела	Стр.
1	1	Общие сведения ОУ	3
2	2	ПЛАНЫ — СХЕМЫ Паспорта дорожной безопасности	5
3	3	ПЛАНЫ-СХЕМЫ расположения корпусов и их территорий, а также пути движения транспортных средств и маршруты движения учащихся колледжа	5
4	4	ПЛАНЫ-СХЕМЫ организации дорожного движения на участках УДС в районе расположения объектов с указанием технических средств организации дорожного движения, а также маршрутов движения учащихся и автотранспорта	6
5	4.1	ПЛАН-СХЕМЫ установки дополнительных технич. средств ОДД, предлагаемых в целях повышения безопасности дорожного движения в районе расположения учебных корпусов и на пешеходных подходах от остановок общественного транспорта до корпусов ОУ — на опасных участках	6
6	5	ПЛАНЫ-СХЕМЫ движения обслуживающего колледж грузового транспорта к местам погрузки/разгрузки и рекомендуемые безопасные маршруты передвижения учащихся колледжа	7
7		Приложение №1	8
8		Приложение №2	9
9		Приложение №2.1	10
10		Приложение №3	11
11		Приложение №4	12
12		Приложение №5	13
13		Приложение №5.1	14
14		Приложение №6	15

## 1. Общие сведения

### **ГПОУ ЯО Ярославский колледж управления и профессиональных технологий**

(Наименование ОУ)

Тип ОУ - автономное общеобразовательное учреждение

Юридический адрес ОУ: Россия, 150042, г. Ярославль, Тутаевское шоссе, д. 31а.

Фактический адрес ОУ: Россия, 150042, г. Ярославль, Тутаевское шоссе, д. 31а.

#### **Руководители ОУ:**

Директор Цветаева Марина Владимировна  
тел.: 55-19-66

Заместитель директора по учебно-производственной работе - Баталова Валентина Павловна  
тел.: 55-19-66

Заместитель директора по воспитательной работе Фомичева Светлана Ивановна  
тел.: 55-28-63

Ответственный за ведение Паспорта дорожной безопасности и Планов-схем Паспорта – ответственный за БДД – заместитель директора по общим вопросам Папичев Александр Владимирович

Ответственный за организацию работы по профилактике детского травматизма в ОУ заместитель директора по ВР Фомичева Светлана Ивановна  
тел.: 55-28-63

#### **Ответственные от ГИБДД:**

Заместитель начальника ОАР и ПБДД УГИБДД УМВД России по ЯО Смирнов Андрей Олегович  
тел.: 78-49-11

Инспектор по особо важным поручениям ОАР и ПБДД УГИБДД УМВД России по ЯО Камкина Ирина Викторовна  
тел.: 78-49-58

Наличие кабинета по БДД - имеется, на 4 этаже (каб. 412)

Наличие стенда по БДД - имеется

Наличие автогородка (площадки) по БДД - имеется, левая рекреация 1 этаж

Наличие специального транспортного средства (автобус) в ОУ: нет

Время занятий в ОУ: 09.00— 18.00

**Телефоны оперативных служб:**

Спасение службы - 01

Пожарная часть (ПЧ-102) - 94-39-33

Полиция - 02, 55-02-02; 72-88-11

Скорая помощь - 03, 55-50-63

Аварийная горгаза - 04, 24-08-26

Дежурная часть ГИБДД - 78-49-05; 30-10-10

## 2. ПЛАНЫ — СХЕМЫ Паспорта дорожной безопасности

Паспортом дорожной безопасности предусмотрена документация по двум корпусам колледжа (объектам):

1. главный корпус (административный и учебный), расположенный по адресу: г. Ярославль, ул. Тутаевское шоссе, дом 31-А,

2. корпус №2, расположенный по адресу: г. Ярославль, ул. 1905 года, дом №8,

в частности, следующие ПЛАНЫ-СХЕМЫ по каждому объекту (см. Приложение):

1. ПЛАН-СХЕМА расположения корпуса и его территории, а также пути движения транспортных средств и учащихся колледжа.
2. ПЛАН-СХЕМА организации дорожного движения на участках улиц в районе объектов с указанием технических средств организации дорожного движения, а также маршрутов движения учащихся и автотранспорта.
3. ПЛАН-СХЕМА установки дополнительных технических средств ОДД в опасных участках.
4. ПЛАН-СХЕМА организации движения обслуживающего объекты грузового автотранспорта к местам погрузки/разгрузки, а также рекомендуемые безопасные маршруты передвижения учащихся на данных территориях.

### 3. ПЛАНЫ-СХЕМЫ расположения корпусов и их территорий, а также пути движения транспортных средств и маршруты движения учащихся колледжа (приложения №1, №4 к Паспорту)

Данные ПЛАНЫ-СХЕМЫ необходимы для общего представления о районе расположения объектов образовательного учреждения, расположения их зданий и территорий относительно участков улично-дорожной сети и существующих пешеходных путей подхода к объекту, для возможности проведения оценки общего уровня безопасности дорожного движения в районе расположения объектов.

На ПЛАН-СХЕМАХ обозначены основные пути движения учащихся к колледжу и обратно, а также маршруты движения автотранспорта на УДС, прилегающей к объектам.

При подготовке документации выявлены опасные участки улиц (зоны) на всём протяжении маршрутов от остановок общественного транспорта непосредственно до объектов, где наблюдаются систематические случаи нарушений учащимися ПДД (переход проезжей части в неположенном месте), а также участки, недостаточно оборудованные необходимыми ТСОДД. **При проведении работы по профилактике детского дорожно-транспортного травматизма необходимо в обязательном порядке обращать внимание учащихся на указанные участки.**

Данные ПЛАНЫ-СХЕМЫ включают в себя:

- участки УДС в районе расположения территории объектов, в том числе от остановок общественного транспорта, а также пути движения автотранспорта,
- маршруты движения пешеходов-учащихся к объекту и обратно,
- пешеходные переходы,
- опасные для пешеходов участки УДС.

#### **4. ПЛАНЫ-СХЕМЫ**

##### **организации дорожного движения на участках УДС в районе расположения объектов с указанием технических средств организации дорожного движения, а также маршрутов движения учащихся и автотранспорта (приложения №2, №5 к Паспорту)**

В состав данных ПЛАНОВ-СХЕМ включены участки улично-дорожной сети, прилегающей к объектам, также пешеходные подходы и транспортные пути в районе остановок общественного транспорта, где обозначены следующие элементы и технические средства регулирования дорожного движения:

- направления движения транспортных средств,
- направления движения пешеходов — учащихся колледжа,
- существующее пешеходное направляющее ограждение,
- существующие дорожные знаки,
- горизонтальная дорожная разметка,
- светофорные объекты.

**В рамках работы по профилактике детского дорожно-транспортного травматизма следует проводить изучение учащимися данного ПЛАНА-СХЕМЫ с целью выбора оптимального безопасного маршрута движения в ОУ и обратно.**

#### **4.1 ПЛАН-СХЕМЫ**

##### **установки дополнительных средств ОДД, предлагаемых в целях повышения БДД в районе расположения учебных корпусов и на пешеходных подходах от корпусов ОУ до остановок общественного транспорта - на опасных участках, (приложения №2.1, №5.1 к Паспорту)**

В ходе натурного обследования маршрутов проведён анализ дорожной ситуации. По итогам работы в целях повышения безопасности пешеходов сформирован перечень мероприятий по введению дополнительных технических средств регулирования дорожного движения **на опасных участках пешеходных подходов от корпусов ОУ до остановок общественного транспорта:**

1. по главному корпусу (ул. Тутаевское шоссе, 31-А):

- установка на участке улицы Тутаевское шоссе, прилегающего к территории объекта, на подходах с обеих сторон движения дорожных знаков 1.23 «Осторожно, дети!»;

- организация пешеходного перехода через проезжую часть улицы 3-я Ивановская на перекрёстке с ул. Тутаевское шоссе путём установки дорожных знаков 5.19.1 (2) «Пешеходный переход» и нанесения дорожной разметки 1.14.1 «Зебра»;

- установка дополнительного пешеходного направляющего ограждения на перекрёстке с улицей 3-я Ивановская;

#### 2. по учебному корпусу №2 колледжа (ул. 1905 года, д.8):

- установка на участке улицы 1905 года, прилегающего к территории учебного корпуса, на подходах с обеих сторон движения дорожных знаков 1.23 «Осторожно, дети!»;

- организация пешеходного перехода через проезжую часть улицы 1905 года в месте обрыва пешеходной дорожки по чётной стороне улицы у разворотного троллейбусного кольца путём установки дорожных знаков 5.19.1 (2) «Пешеходный переход» и нанесения дорожной разметки 1.14.1 «Зебра»;

После проведения соответствующих согласований настоящего Паспорта дорожной безопасности указанные мероприятия в форме перечня предложений мероприятий по повышению БДД будет направлен для рассмотрения и реализации в Департамент городского хозяйства мэрии г. Ярославля.

## **5. ПЛАНЫ-СХЕМЫ**

**движения обслуживающего колледж грузового транспорта  
к местам погрузки/разгрузки и рекомендуемые  
безопасные маршруты передвижения учащихся колледжа  
(приложения №3, №6)**

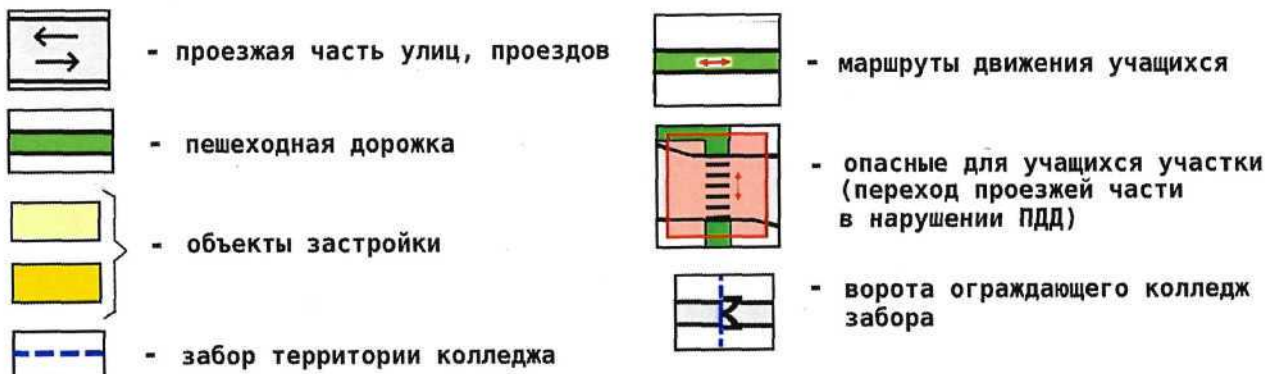
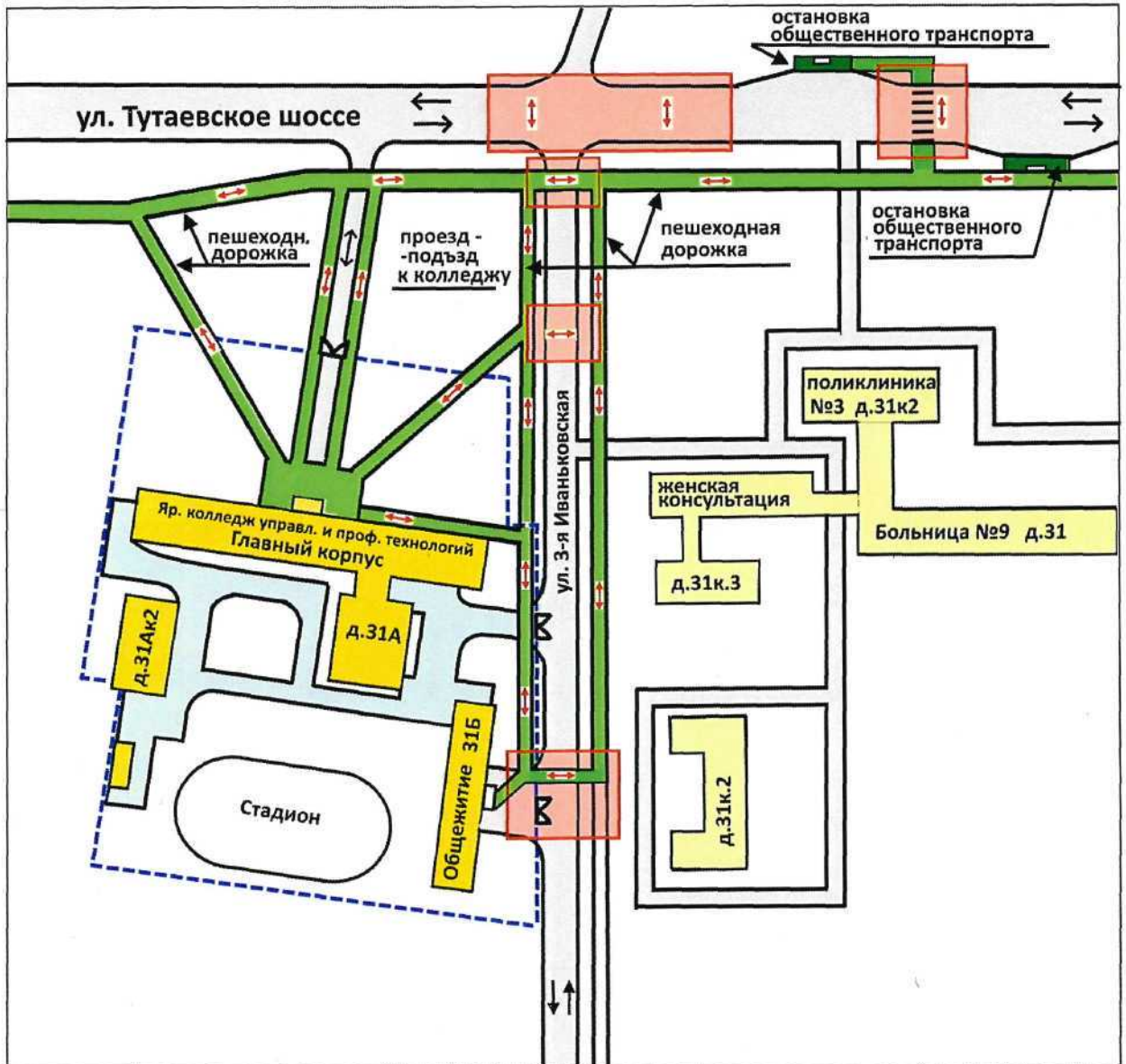
На данных ПЛАНАХ-СХЕМАХ указываются:

- маршруты движения обслуживающего грузового транспорта по территории объектов с погрузкой/разгрузкой (столовая, контейнерная площадка и др.),
- места выхода (входа) учащихся с территории,
- расположение транспортных ворот в ограждении-заборе территории,
- рекомендуемый безопасный маршрут движения учащихся по территории.

**Указанный ПЛАН-СХЕМА позволит при планировании групповых и единичных передвижений учащихся исключить пересечения путей пешеходного и транспортного движения и обеспечить безопасность движения на территории колледжа.**

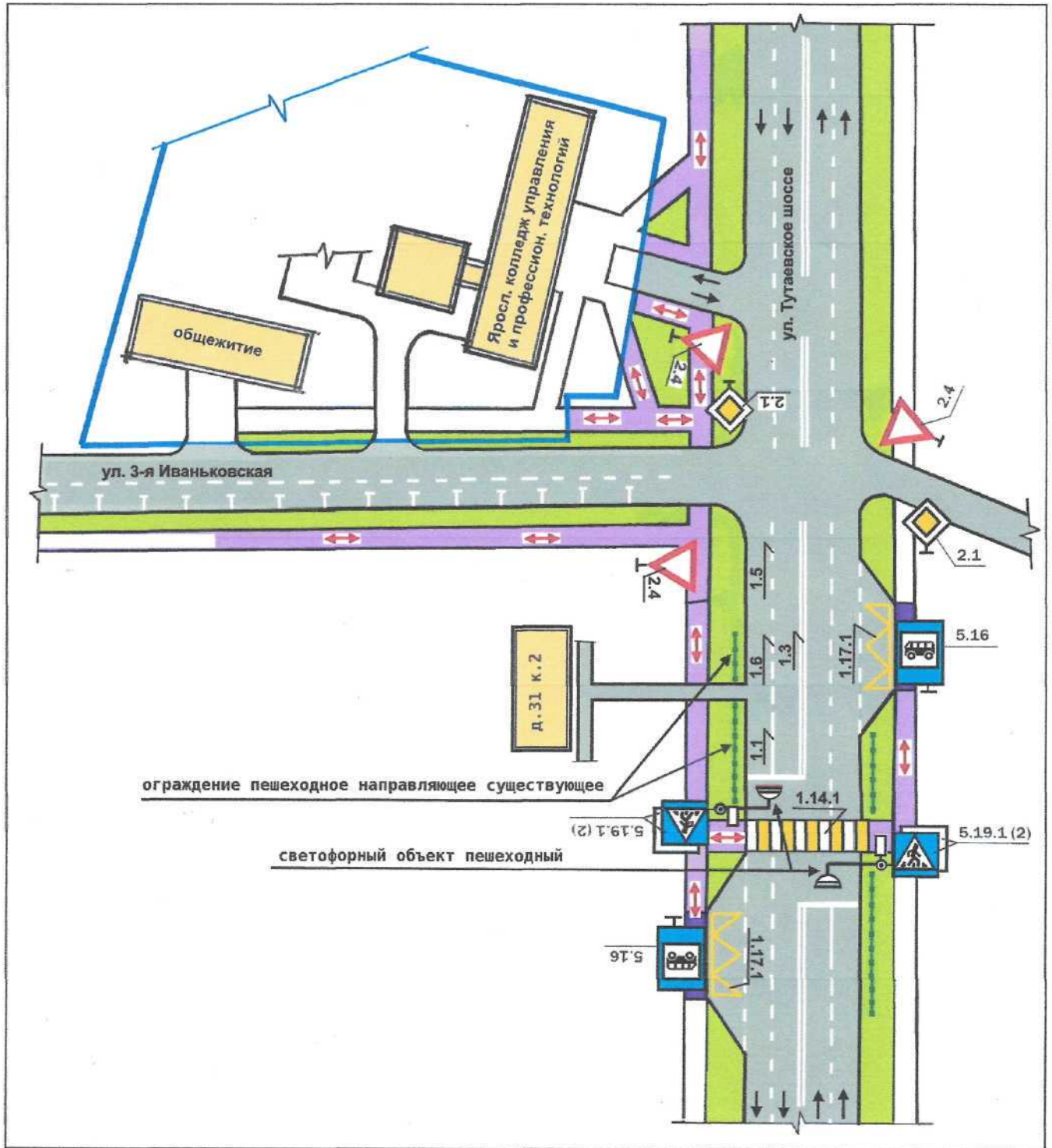
**ПЛАН - СХЕМА**  
**ГПОУ ЯО Ярославский колледж управления**  
**и профессиональных технологий**  
**(ГЛАВНЫЙ КОРПУС)**

Район расположения колледжа,  
 пути движения транспортных средств и обучающихся








## ПЛАН-СХЕМА организации дорожного движения на участках улиц, прилегающих к колледжу с указанием технических средств организации дорожного движения, маршрутов движения детей, автотранспорта и парковочных мест




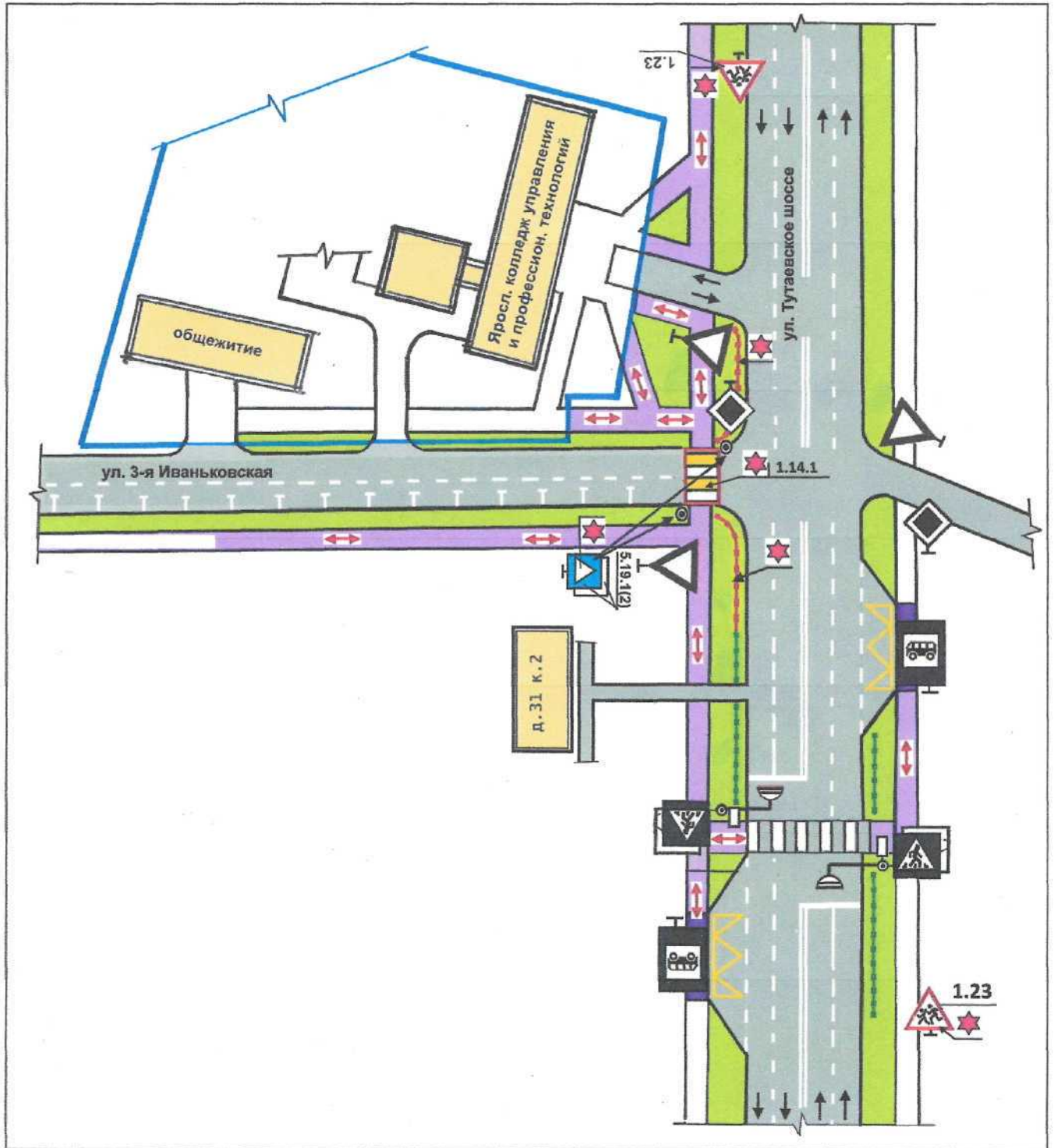
**УСЛОВНЫЕ ОБОЗНАЧЕНИЯ И ПРИМЕЧАНИЯ:**

-  - ограждение пешеходное направляющее (существующее)
-  - ограждение территории колледжа
-  - действующий пешеходный светофорный объект
-  - дорожные знаки действующие
-  - дорожная горизонтальная разметка действующая



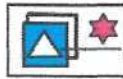





-  - направления движения транспортных потоков
-  - направления движения обучающихся по пешеходным дорожкам
-  - дорожные знаки, ограждения направляющие пешеходные, разметка 1.14.1 "Пешеходный переход", которые вошли в План мероприятий по повышению безопасности дорожного движения на участках УДС, прилегающих к колледжу (направлен для рассмотрения и реализации в ДГХ Мэрии г. Ярославля)

**ПЛАН-СХЕМА**

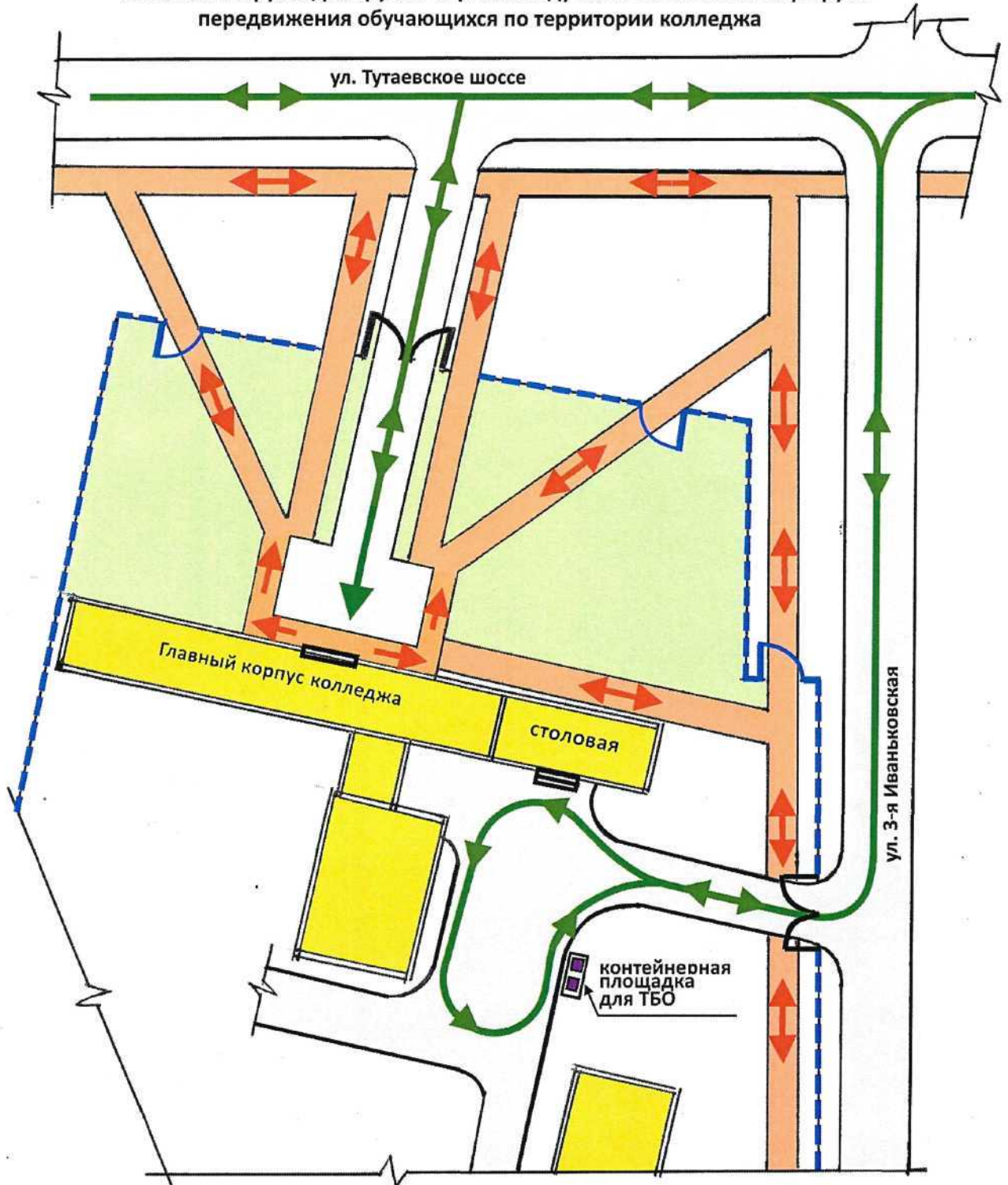
**установки дополнительных технических средств организации дорожного движения на опасных участках, предлагаемых в целях повышения безопасности дорожного движения (обозначены значком )**



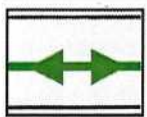
**УСЛОВНЫЕ ОБОЗНАЧЕНИЯ**

- |   |   |   |   |
|---|---|---|---|
|  | - дополнительные дорожные знаки 1.23                |  | - пути движения учащихся по пешеходным дорожкам   |
|  | - дополнительные дорожные знаки 5.19.1.(2)          |  | - существующее пешеходное направляющее ограждение |
|  | - дополнительные пешеходные направляющие ограждения |  | - действующие дорожные знаки                      |
|  | - дополнительная дорожная разметка "зебра" 1.14.1   |  | - существующий пешеходный переход                 |

**ПЛАН - СХЕМА**  
 организации движения обслуживающего колледж грузового транспорта  
 к местам погрузки/разгрузки и рекомендуемые безопасные маршруты  
 передвижения обучающихся по территории колледжа



**УСЛОВНЫЕ ОБОЗНАЧЕНИЯ:**



- маршрут движения грузового транспорта, обслуживающего колледж с погрузкой/разгрузкой (столовая, контейнерная мусорная площадка и др.)



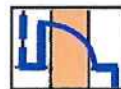
- рекомендуемые маршруты движения учащихся



- ограждение территории колледжа

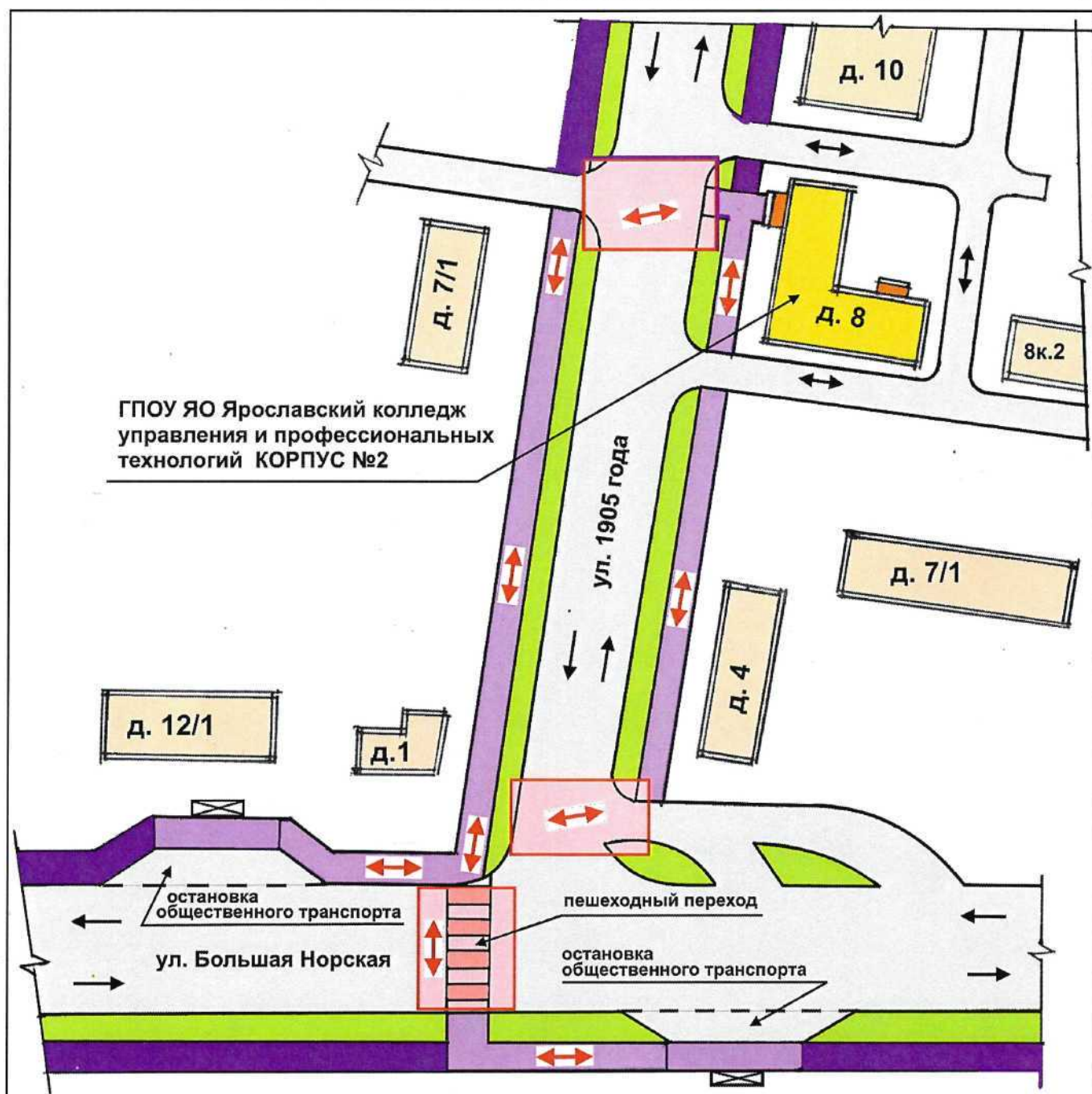


- транспортные ворота в ограждении территории колледжа

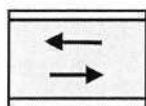


- калитка для движения учащихся в ограждении территории колледжа


**ПЛАН - СХЕМА**  
**расположения корпуса №2**  
**ГПОУ ЯО Ярославский колледж управления**  
**и профессиональных технологий,**  
**маршрутов движения обучающихся и автотранспорта**




Условные обозначения:



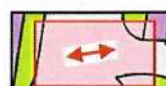
- проезжая часть,  
пути движения транспорта



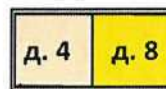
- пешеходная дорожка



- пути движения обучающихся



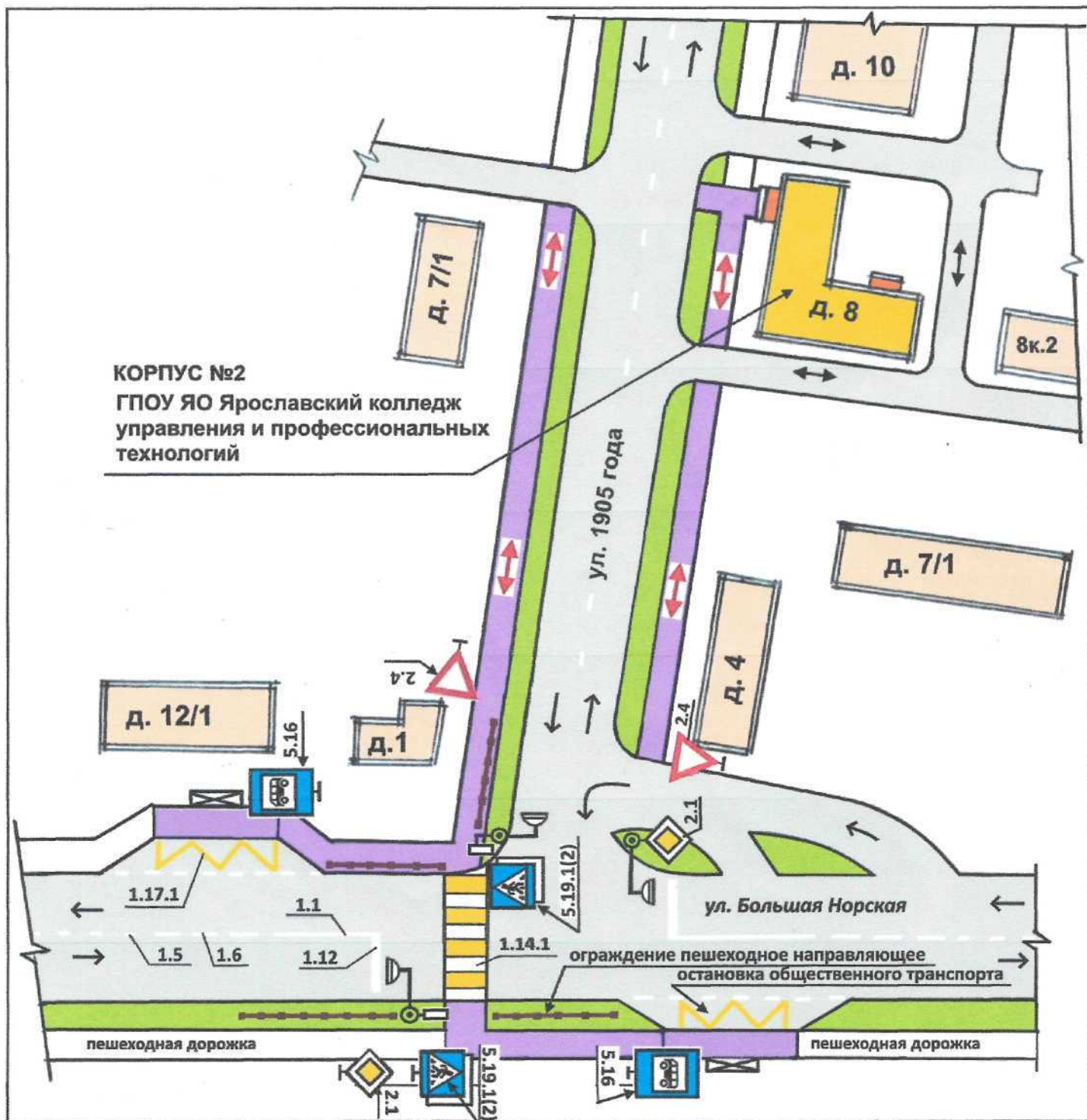
- опасные для обучающихся  
участки улиц



- объекты застройки

### ПЛАН - СХЕМА организации дорожного движения


на участках улиц в районе расположения корпуса №2 колледжа с указанием технических средств организации дорожного движения, а также маршрутов движения учащихся и автотранспорта

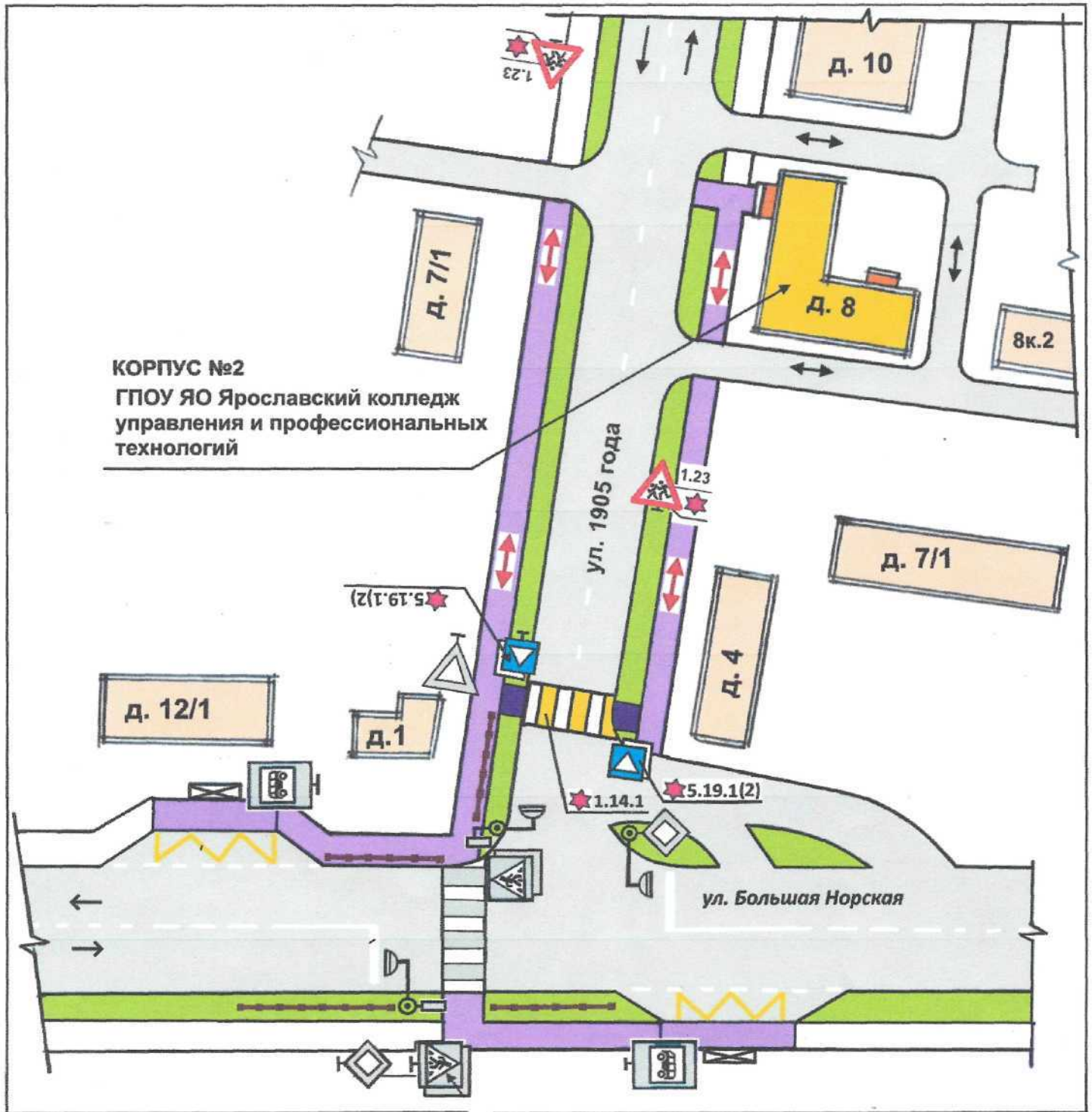


**Условные обозначения:**

- |  |   |  |   |
|--|---|--|---|
|  | - направление движения транспортных потоков |  | - светофорный объект                                |
|  | - направление движения учащихся             |  | - ограждение пешеходное направляющее (существующее) |
|  | - дорожные знаки (существующие)             |  | - дорожная разметка                                 |

**ПЛАН - СХЕМА**

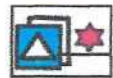
**установки дополнительных технических средств организации дорожного движения на опасных участках, предлагаемых в целях повышения безопасности дорожного движения (обозначены значком )**



**Условные обозначения и примечания:**



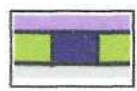
- дополнительные дорожные знаки 1.23 "Осторожно, дети"



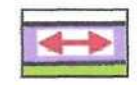
- дополнительные дорожные знаки 5.19.1 (2) "пешеходный переход"



- дополнительный пешеходный переход 1.14.1 "зебра"



- новый участок пешеходной дорожки на газоне в створе нового пешеходного перехода



- направление движения учащихся



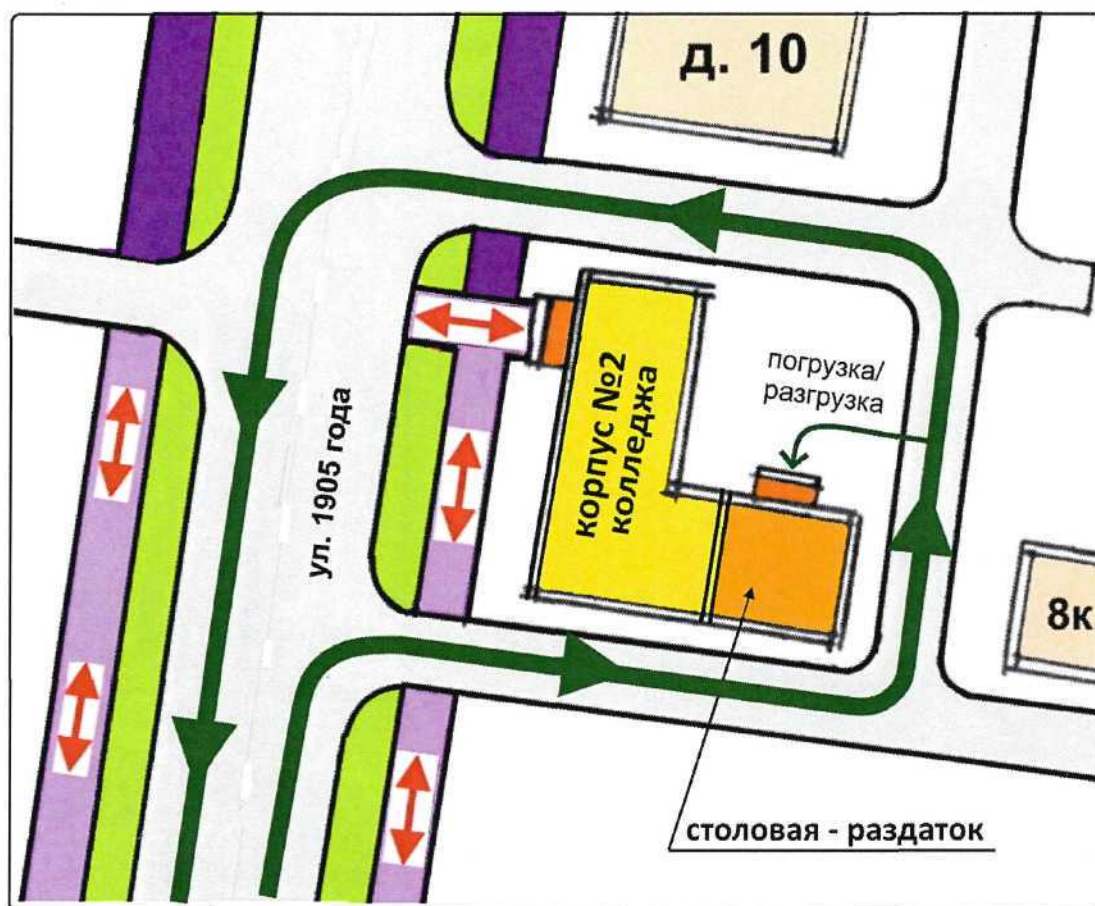
- дорожные знаки существующие



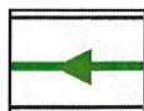
- ограждение пешеходное направляющее существующее

## ПЛАН - СХЕМА


движения грузового транспорта к месту разгрузки/погрузки корпуса №2 колледжа, а также путей передвижения учащихся



### УСЛОВНЫЕ ОБОЗНАЧЕНИЯ:



- маршрут движения грузового транспорта, обслуживающего колледж с погрузкой/разгрузкой (столовая - раздаток)



- пути передвижения учащихся